

DATGANIAD NEWYDDION

Cyhoeddwyd gan
Y Comisiwn Ffiniau i Gymru
Tŷ Caradog
1-6 Plas Sant Andreas
Caerdydd
CF10 3BE

Ffôn: 029 2039 5031

Ffacs 029 2039 5250

Dyddiad 26 Ionawr 2005

ARGYMHELLION TERFYNOL AR GYFER YR ETHOLAETHAU SENEDDOL YN SIR GADWEDIG CLWYD

Mae'r Comisiwn yn cynnig peidio gwneud unrhyw newidiadau pellach i'w argymhellion ar gyfer etholaethau seneddol yn sir gadwedig Clwyd, ac yn cadarnhau ei argymhellion diwygiedig fel ei argymhellion terfynol.

1. Cyhoeddwyd argymhellion dros dro mewn perthynas â Chlwyd ar 5 Ionawr 2004. Arweiniodd gwrthwynebiadau i'r argymhellion dros dro at ymchwiliad cyhoeddus a gynhaliwyd ym Mangor ar 6 Gorffennaf ac yn Rhuthun ar 8 Gorffennaf 2004. Argymhellodd y Comisiynydd Cynorthwyol a gynhaliodd yr ymchwiliad newidiadau i argymhellion dros dro y Comisiwn. Ar ôl ystyried ei adroddiad a'i argymhellion, a'r dystiolaeth a gyflwynwyd, penderfynodd y Comisiwn dderbyn ei argymhellion ac adolygu'u cynnig ar gyfer Conwy CC drwy newid yr enw i Aberconwy CC.

2. Cyhoeddwyd yr argymhellion diwygiedig ar 3 Tachwedd 2004. Yn yr un modd â'i argymhellion dros dro, roedd yn ofynnol i'r Comisiwn ystyried cynrychiolaethau a wnaed cyn pen mis o'u cyhoeddi. Derbyniodd y Comisiwn un gynrychiolaeth yn dilyn cyhoeddi'i argymhellion diwygiedig.

3. Nododd y Comisiwn fod y gynrychiolaeth a dderbyniwyd yn cytuno y dylai etholaeth Conwy a argymhellwyd dros dro gael ei hailenwi'n Aberconwy, ond gwrthwynebodd i enw etholaeth Clwyd West (gydag awgrymiadau ôl-ddilynol ar gyfer enwau etholaethau eraill).

4. Penderfynodd y Comisiwn, ar ôl ystyried yn flaenorol a gwrthod cynigion ar gyfer enwau gwahanol i etholaethau eraill yng Nghlwyd, ac ar ôl gwneud ei argymhellion terfynol ar gyfer yr etholaethau hynny yn y Datganiad Newyddion ar 3 Tachwedd, 2004, i beidio â rhoi ystyriaeth bellach i'r mater hwn.

Argymhellion terfynol

5. Ar ôl ystyried y cynrychiolaethau a wnaed mewn perthynas â'i argymhellion diwygiedig ar gyfer Aberconwy CC, mae'r Comisiwn wedi penderfynu peidio gwneud unrhyw newidiadau pellach, ac, yn unol â hynny, mae'n cadarnhau ei argymhellion diwygiedig fel ei argymhellion terfynol. Ni fydd cynrychiolaethau pellach yn cael eu hystyried.

6. Bydd argymhellion terfynol y Comisiwn ar gyfer sir gadwedig Clwyd, a fydd yn cael eu cynnwys yn ei adroddiad i'w gyflwyno i'r Ysgrifennydd Gwladol ar ddiwedd yr adolygiad cyffredinol, ac a ddangosir ar y map atodedig, ar gyfer saith etholaeth fel a ganlyn (dengys nifer etholwyr 2003 mewn cromfachau):

ABERCONWY COUNTY CONSTITUENCY (43,976), rhanbarthau etholiadol **Sir Conwy**: Betws-y-Coed, Bryn, Caerhun, Capel Ulo, Conwy, Craig-y-Don, Crwst, Deganwy, Eglwysbach, Gogarth, Gower, Llansanffraid, Marl, Mostyn, Pandy, Pant-yr-afon/Penmaenan, Penrhyn, Pensarn, Trefriw, Tudno, Uwch Conwy.

ALYN AND DEESIDE COUNTY CONSTITUENCY (60,331), rhanbarthau etholiadol **Sir y Fflint**: Aston, Gogledd-Ddwyrain Broughton, De Broughton, Dwyrain Bistre Bwcle, Gorllewin Bistre Bwcle, Mynydd Bwcle, Pentrobin Bwcle, Caergwrle, Canol Cei Conna, Cei Conna Golftyn, De Cei Conna, Cei Conna Gwepre, Ewlo, Penarlâg, Kinnerton Uchaf, Yr Hob, Llanfynydd, Mancot, Pen-y-ffordd, Queensferry, Saltney Cyffordd yr Wyddgrug, Saltney Stonebridge, Sealand, Dwyrain Shotton, Shotton Uchaf, Gorllewin Shotton, Treuddyn.

CLWYD SOUTH COUNTY CONSTITUENCY (51,201), rhanbarthau etholiadol **Sir Ddinbych**: Corwen, Llandrillo, Llangollen. Rhanbarthau etholiadol **Sir Wrecsam**: Bronington, Brymbo, Bryn Cefn, Cefn, Dyffryn Ceiriog/Ceiriog Valley, Gogledd y Waun, De'r Waun, Coedpoeth, Esclusham, Gwenfro, Johnstown, Llangollen Wledig, Marchwiall, Mwynglawdd, Brychdwn Newydd, Owrtyn, Pant, Pen-y-cae, Pen-y-cae a De Rhiwabon, Plas Madoc, Ponciau, Ruabon.

CLWYD WEST COUNTY CONSTITUENCY (55,381), rhanbarthau etholiadol **Sir Conwy**: Abergele Pensarn, Betws yn Rhos, Colwyn, Eirias, Gele, Glyn, Bae Cinnel, Llanddulas, Llandrillo yn Rhos, Llangernyw, Llansannan, Llysfaen, Mochdre, Pentre Mawr, Rhiw, Tywyn, Uwchaled. Rhanbarthau etholiadol **Sir Ddinbych**: Efenechdyd, Llanarmon-yn-Iâl/Llandegla, Llanbedr Dyffryn Clwyd/Llangynhafal, Llanfair Dyffryn Clwyd/Gwyddelwern, Llanrhaedr-yng-Nghinmeirch, Rhuthun.

DELYN COUNTY CONSTITUENCY (54,277), rhanbarthau etholiadol **Sir y Fflint**: Argoed, Dwyrain Bagillt, Gorllewin Bagillt, Brynffordd, Caerwys, Cilcain, Ffynnongroyw, Castell Y Fflint, Coleshill Y Fflint, Oakenholt Y Fflint, Trelawney Y Fflint, Maesglas, Gronant, Gwernaffield, Gwernymynydd, Helygan, Canol Treffynnon, Dwyrain Treffynnon, Gorllewin Treffynnon, Coed-llai, Broncoed Yr Wyddgrug, Dwyrain Yr Wyddgrug, De Yr Wyddgrug, Gorllewin Yr Wyddgrug, Mostyn, New Brighton, Llaneurgain, Pentre Catheral, Trelawnyd and Gwaenysgor, Chwitffordd.

VALE OF CLWYD COUNTY CONSTITUENCY (49,637), rhanbarthau etholiadol **Sir Ddinbych**: Bodelwyddan, Canol Dinbych, Dinbych Isaf, Dinbych Uchaf/Henllan, Diserth, Llandyrnog, Canol Prestatyn, Dwyrain Prestatyn, Prestatyn Allt Melyd, Gogledd Prestatyn, De Orllewin Prestatyn, Rhuddlan, Dwyrain Y Rhyl, De Y Rhyl, De Ddwyrain Y Rhyl, De Orllewin Y Rhyl, Gorllewin Y Rhyl, Dwyrain Llanelwy, Gorllewin Llanelwy, Trefnant, Tremeirchion.

WREXHAM COUNTY CONSTITUENCY (50,890), rhanbarthau etholiadol **Sir Wrecsam**: Acton, Parc Boras, Brynyffynnon, Cartrefle, Erddig, Garden Village, Dwyrain a Gorllewin Gresffordd, Grosvenor, Dwyrain a De Gwersyllt, Gogledd Gwersyllt, Gorllewin Gwersyllt, Hermitage, Holt, Little Acton, Llai, Maesydre, Marford a Hoseley, Offa, Queensway, Rhosnesni, Yr Orsedd, Smithfield, Stansty, Whitegate, Wynnstay.

Gweithredu'r argymhellion

7. Mae'n ofynnol i'r Comisiwn gyflwyno'i adroddiad ar yr adolygiad cyffredinol o Gymru gyfan i'r Ysgrifennydd Gwladol ar ôl 16 Rhagfyr 2002 a chyn 17 Rhagfyr 2006. Mae gan yr Ysgrifennydd Gwladol ddyletswydd statudol i roi adroddiad y Comisiwn gerbron y Senedd, ynghyd â drafft o'r Gorchymyn yn y Cyfrin Gyngor sy'n rhoi grym i argymhellion y Comisiwn gyda newidiadau neu heb newidiadau. Os cynigir newidiadau, mae'n rhaid i'r Ysgrifennydd Gwladol hefyd roi datganiad o resymau am y newidiadau. Cyflwynir y drafft o'r Gorchymyn yn y Cyfrin Gyngor i ddau Dŷ'r Senedd i'w cymeradwyo ac, wedi iddo gael ei wneud gan Ei Mawrhydi yn y Cyfrin Gyngor, ni ellir codi amheuaeth yn ei gylch mewn unrhyw achos cyfreithiol. Daw'r etholaethau newydd i rym adeg yr etholiad cyffredinol nesaf ar ôl gwneud y Gorchymyn yn y Cyfrin Gyngor.

Map amlinellol

8. Dangosir amlinelliad o'r adrannau etholiadol ar y map sy'n rhan o'r ddogfen hon (sylwer ar y rhybudd hawlfraint isod sy'n ymwneud â'r map). Mae'r adrannau etholiadol ar y map wedi'u rhifo, ac mae rhestr o'r rhifau hyn ac enwau'r adrannau etholiadol ar y ddalen gefn, ynghyd â ffigurau etholiadol 2003 y mae'n ofynnol i'r Comisiwn weithio arnynt yn ôl y gyfraith.

Hawlfraint y Goron

9. Mae'r map amlinellol sy'n rhan o'r ddogfen hon wedi'i seilio ar ddata'r Arolwg Ordnans ac mae Hawlfraint y Goron arno. Bydd atgynhyrchu heb awdurdod yn torri Hawlfraint y Goron a gall arwain at erlyn neu achos sifil. Dylai unrhyw berson sy'n dymuno atgynhyrchu'r map amlinellol gysylltu'n gyntaf â'r Llinell Gymorth Cwsmeriaid yn Arolwg Ordnans, Romsey Road, Southampton SO16 4GU (ffôn 08456 050504).

Ymholiadau

10. I gael rhagor o wybodaeth cysylltwch â'r: Comisiwn Ffiniau i Gymru, Tŷ Caradog, 1 – 6 Plas Sant Andreas, Caerdydd, CF10 3BE.




Rhif Ffôn 029 2039 5031

Ffacs 029 2039 5250

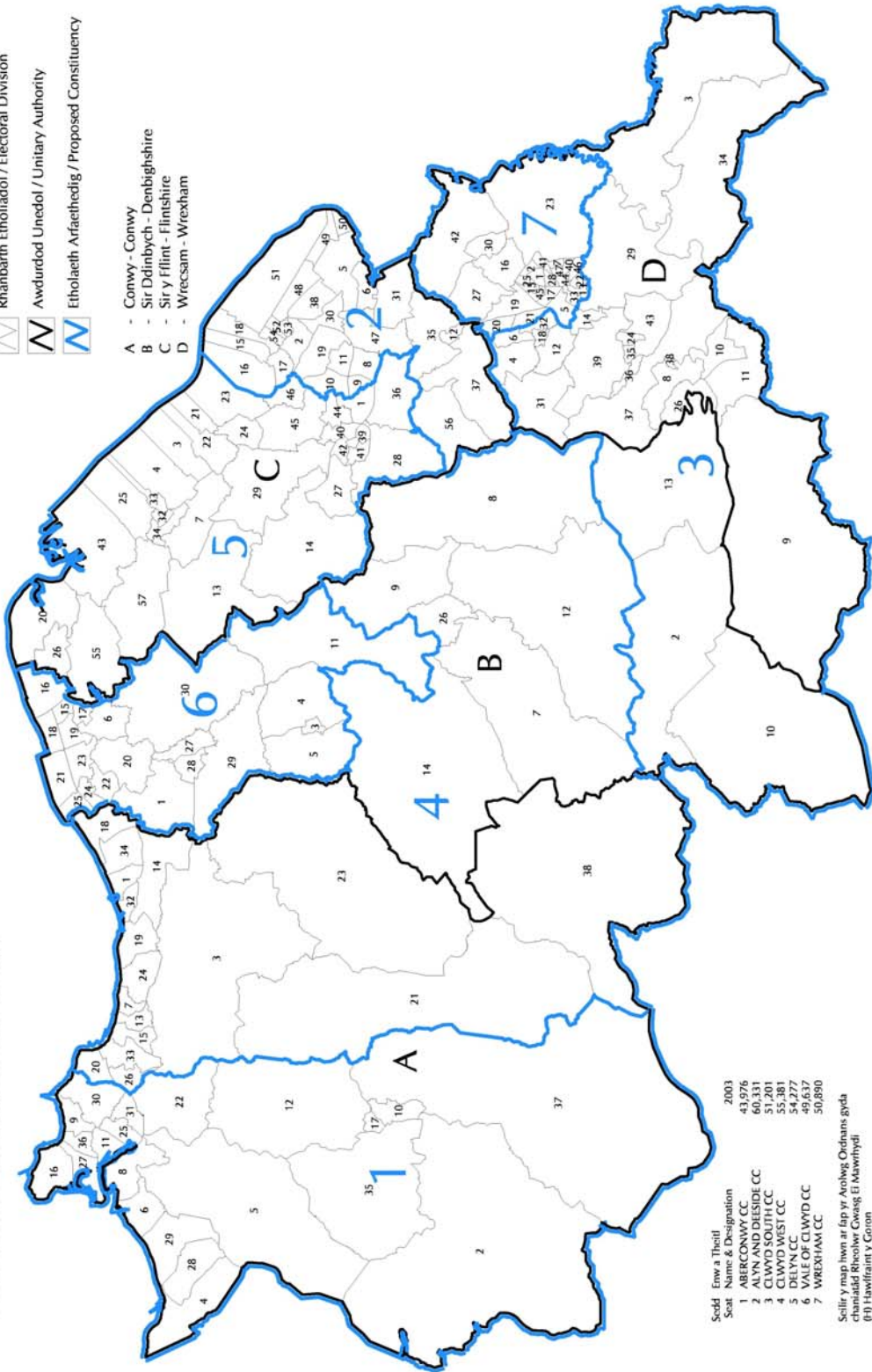
E-bost comffin.cymru@wales.gsi.gov.uk

Gwefan: www.comffin-cymru.gov.uk

Argymhellion Terfynol ar gyfer Clwyd Final Recommendations for Clwyd

- ALLWEDD / KEY**
Ffiniau / Boundaries:
 Rhanbarth Etholiadol / Electoral Division
 Awdurdod Unedol / Unitary Authority
 Etholaeth Arfaethedig / Proposed Constituency

- A - Conwy - Conwy
 B - Sir Ddinbych - Denbighshire
 C - Sir y Fflint - Flintshire
 D - Wrecsam - Wrexham



Soddi Seat	Enw a Theitl Name & Designation	2003 43,976 60,331 51,201 55,381 54,277 49,637 50,890
1	ABERCONWY CC	
2	ALYN AND DESIDE CC	
3	CLWYD SOUTH CC	
4	CLWYD WEST CC	
5	DELYN CC	
6	VALE OF CLWYD CC	
7	WREXHAM CC	

Sellir y map hwn ar lap yr Anolwg Ordnans gyda
 chaniadd Rheolwr Cwsg Eil Mawrthylid
 (H) Hawffraint y Coron

This map is based on the Ordnance Survey map with the
 permission of the Controller of Her Majesty's Stationery Office

(c) Crown Copyright

Clwyd

A. Conwy	88,142	B. Sir Ddinbych	66,371
1. Abergele Pensarn	1,710	1. Bodelwyddan	1,387
2. Betws-y-coed	1,026	2. Corwen	1,699
3. Betws yn Rhos	1,593	3. Canol Dinbych	1,164
4. Bryn	1,383	4. Dinbych Isaf	3,211
5. Caerhun	1,560	5. Dinbych Uchaf/Henllan	2,275
6. Capelulo	1,209	6. Diserth	1,741
7. Colwyn	3,376	7. Efenechdyd	1,231
8. Conwy	3,233	8. Llanarmon-yn-Iâl/Llandegla	974
9. Craig-y-Don	2,837	9. Llanbedr Dyffryn Clwyd/Llangynhafal	1,123
10. Crwst	1,563	10. Llandrillo	864
11. Deganwy	3,197	11. Llandyrnog	1,560
12. Eglwysbach	1,224	12. Llanfair Dyffryn Clwyd/Gwyddelwern	1,748
13. Eirias	2,712	13. Llangollen	2,956
14. Gele	3,731	14. Llanrhaeadr-yng-Nghinmeirch	1,410
15. Glyn	3,038	15. Canol Prestatyn	2,550
16. Gogarth	3,042	16. Dwyrain Prestatyn	2,883
17. Gower	858	17. Prestatyn Allt Melyd	1,444
18. Bae Cinnel	4,267	18. Gogledd Prestatyn	3,896
19. Llanddulas	1,320	19. De Orllewin Prestatyn	2,502
20. Llandrillo-yn-Rhos	6,206	20. Rhuddlan	2,679
21. Llangernyw	1,149	21. Dwyrain Y Rhyl	3,486
22. Llansanffraid	1,860	22. De Y Rhyl	2,895
23. Llansannan	1,482	23. De Ddwyrain Y Rhyl	5,208
24. Llysfaen	1,768	24. De Orllewin Y Rhyl	3,205
25. Marl	2,976	25. Gorllewin Y Rhyl	2,464
26. Mochdre	1,477	26. Rhuthun	3,935
27. Mostyn	2,700	27. Dwyrain Llanelwy	1,313
28. Pandy	1,428	28. Gorllewin Llanelwy	1,155
29. Pant-yr-afon/Penmaenan	2,067	29. Trefnant	1,420
30. Penrhyn	3,825	30. Tremeirchion	1,199
31. Pensarn	2,091		
32. Pentre Mawr	2,819		
33. Rhiw	4,553		
34. Towyn	1,851		
35. Trefriw	1,051		
36. Tudno	3,597		
37. Uwch Conwy	1,249		
38. Uwchaled	1,114		

C. Sir y Fflint	114,608		
1. Argoed	2,267	40. Dwyrain Yr Wyddgrug	1,584
2. Aston	2,651	41. De Yr Wyddgrug	2,158
3. Dwyrain Bagillt	1,454	42. Gorllewin Yr Wyddgrug	1,805
4. Gorllewin Bagillt	1,564	43. Mostyn	1,432
5. Gogledd Ddwyrain Broughton	1,546	44. New Brighton	2,428
6. De Broughton	2,841	45. Llaneurgain	2,430
7. Brynffordd	1,831	46. Northop Hall	1,312
8. Dwyrain Bistre Bwcle	2,801	47. Pen-y-ffordd	2,942
9. Gorllewin Bistre Bwcle	3,339	48. Queensferry	1,371
10. Mynydd Bwcle	2,007	49. Saltney Cyffordd yr Wyddgrug	988
11. Pentrobin Bwcle	3,344	50. Saltney Stonebridge	2,536
12. Caergwrle	1,285	51. Sealand	1,980
13. Caerwys	1,993	52. Dwyrain Shotton	1,349
14. Cilcain	1,566	53. Shotton Uchaf	1,752
15. Canol Cei Conna	2,525	54. Gorllewin Shotton	1,523
16. Cei Conna Golftyn	3,883	55. Trelawnyd a Gwaenysgor	1,417
17. De Cei Conna	4,226	56. Treuddyn	1,286
18. Cei Conna Gwepre	1,659	57. Chwitffordd	1,876
19. Ewlo	3,706		
20. Ffynnongroyw	1,515		
21. Castell y Fflint	1,644		
22. Coleshill y Fflint	3,053		
23. Oakenholt y Fflint	2,143		
24. Trelawney y Fflint	2,858		
25. Maesglas	2,057		
26. Gronant	1,163		
27. Gwernaffield	1,607		
28. Gwernymynydd	1,444		
29. Helygain	1,407		
30. Penarlâg	1,574		
31. Kinnerton Uchaf	1,281		
32. Canol Treffynnon	1,432		
33. Dwyrain Treffynnon	1,448		
34. Gorllewin Treffynnon	1,741		
35. Yr Hob	1,964		
36. Coed-llai	1,657		
37. Llanfynydd	1,386		
38. Mancot	2,586		
39. Yr Wyddgrug Broncoed	1,991		

D.	Wrecsam	96,572			
1.	Acton	2,334	40.	Queensway	1,546
2.	Parc Boras	2,114	41.	Rhosnesni	2,314
3.	Bronington	2,469	42.	Yr Orsedd	2,460
4.	Brymbo	2,019	43.	Ruabon	1,873
5.	Brynyffynnon	2,122	44.	Smithfield	1,667
6.	Bryn Cefn	1,477	45.	Stansty	1,699
7.	Cartrefle	1,630	46.	Whitegate	1,961
8.	Cefn	3,614	47.	Wynnstay	1,353
9.	Dyffryn Ceiriog/Ceiriog Valley	1,740			
10.	Gogledd y Waun	1,867			
11.	De'r Waun	1,405			
12.	Coedpoeth	3,575			
13.	Erddig	1,704			
14.	Esclusham	2,000			
15.	Garden Village	1,696			
16.	Dwyrain a Gorllewin Gresffordd	2,302			
17.	Grosvenor	1,861			
18.	Gwenfro	1,239			
19.	Dwyrain a De Gwersyllt	3,201			
20.	Gogledd Gwersyllt	1,740			
21.	Gorllewin Gwersyllt	2,240			
22.	Hermitage	1,757			
23.	Holt	2,614			
24.	Johnstown	2,521			
25.	Little Acton	1,865			
26.	Llangollen Wledig	1,527			
27.	Llay	3,623			
28.	Maesydre	1,531			
29.	Marchwiall	1,870			
30.	Marford a Hoseley	1,864			
31.	Minera	1,923			
32.	Brychdwn Newydd	2,474			
33.	Offa	1,692			
34.	Owrtyn	2,344			
35.	Pant	1,642			
36.	Pen-y-cae	1,580			
37.	Pen-y-cae a De Rhiwabon	1,812			
38.	Plas Madoc	1,180			
39.	Ponciau	3,531			